Piétonnisation

VOTRE COEUR DE VILLE EN MOUVEMENT

Présentation du projet finalisé

RÉUNION PUBLIQUE
JEUDI 6 AVRIL 2023

ANNEMASSE
à vivre ensemble

Déroulé de la réunion

Temps 1 – 30 min

Rappel du projet

Retour sur la démarche de concertation

Présentation du plan de circulation interne

Temps 2 – 60 min

Présentation des principes généraux d’aménagement

Présentation des principaux secteurs du projet

Temps 3 – 30 min

Présentation du déroulement des travaux

Présentation des modalités d’information chantiers

TEMPS 1

RAPPEL DU PROJET
RETOUR SUR LA CONCERTATION
PLAN DE CIRCULATION INTERNE

Rappel du contexte

Prolongement du tram jusqu’au lycée des Glières fin 2025

Rappel du plan-guide

Etat actuel

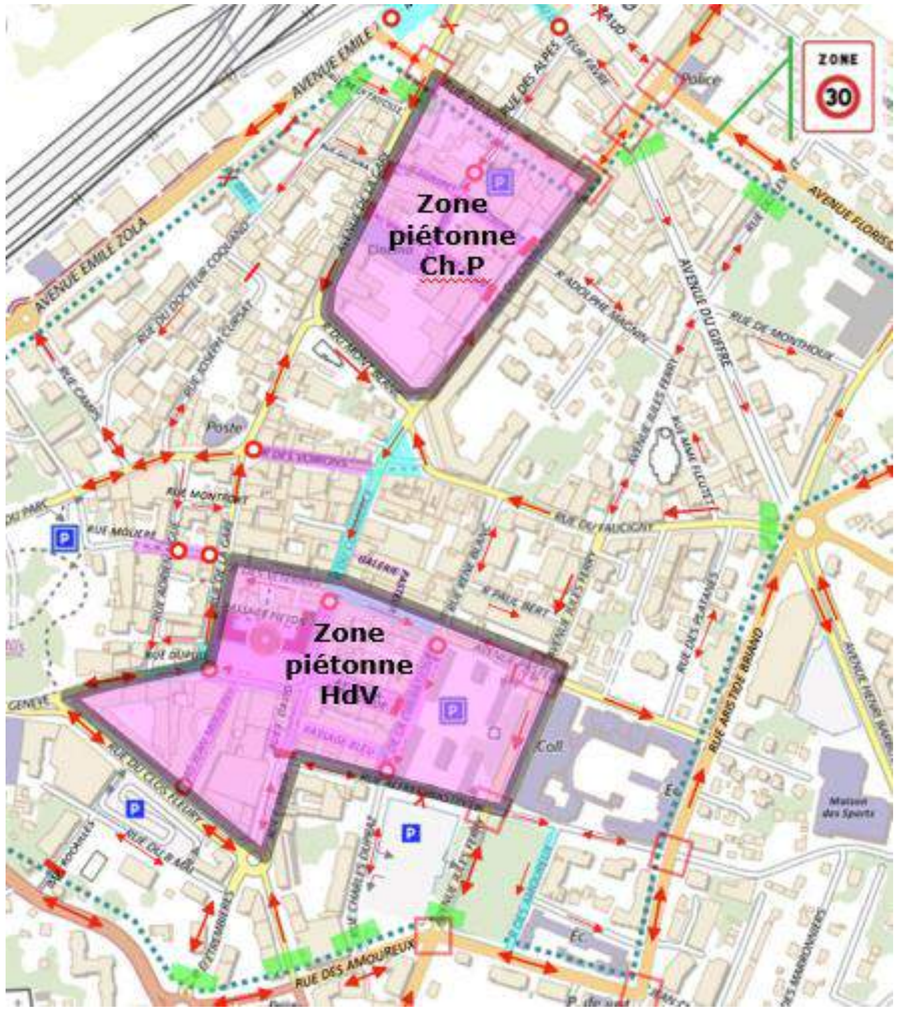

Plan-guide

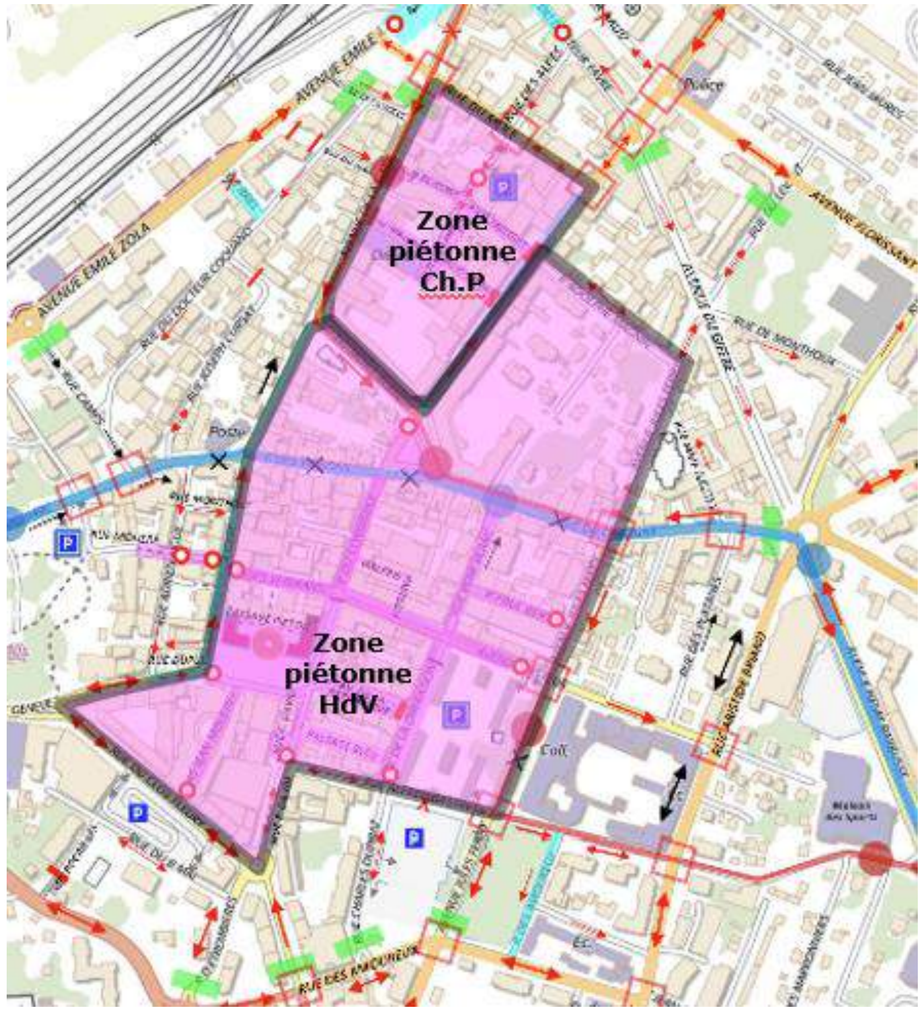

Zones de circulation apaisée

Zone de rencontre

Aire piétonne

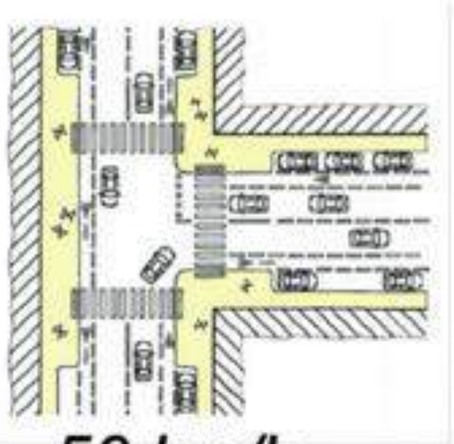

50 km/h

Agglomération

50 km/h

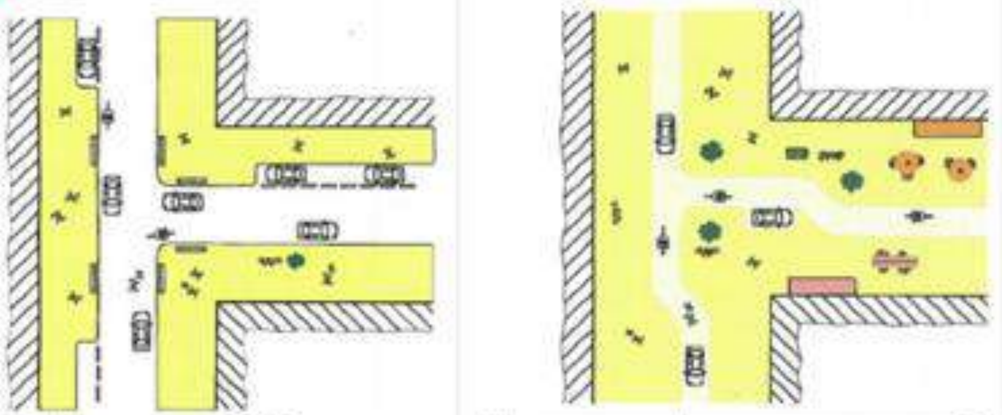

Zone 30

Zone 30

30 km/h

Zone de rencontre

20 km/h

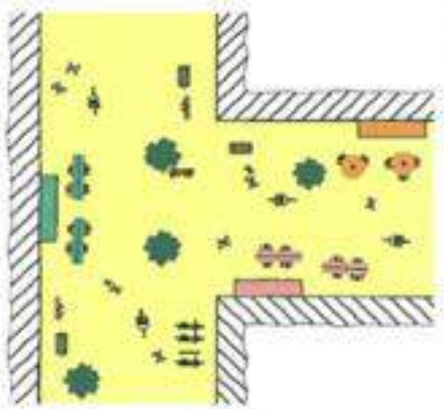

Aire piétonne

Allure du pas

Extrait de l'ouvrage « Aménager des rues apaisées » - Cerema 2020

Cerema

Périmètre du projet

Zone de rencontre

Aire piétonne

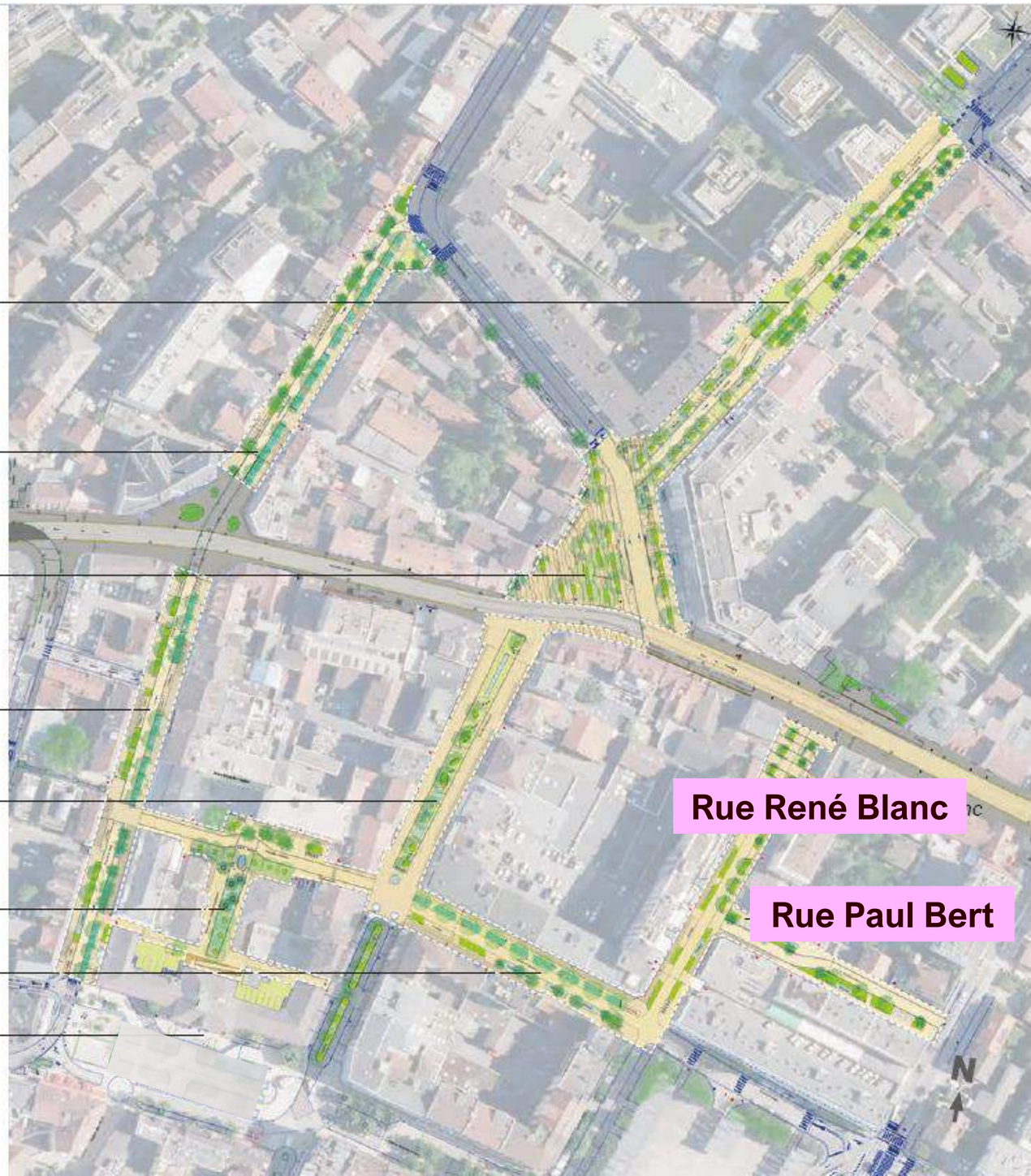

ANNEMASSE
à vivre ensemble

Rappel du calendrier

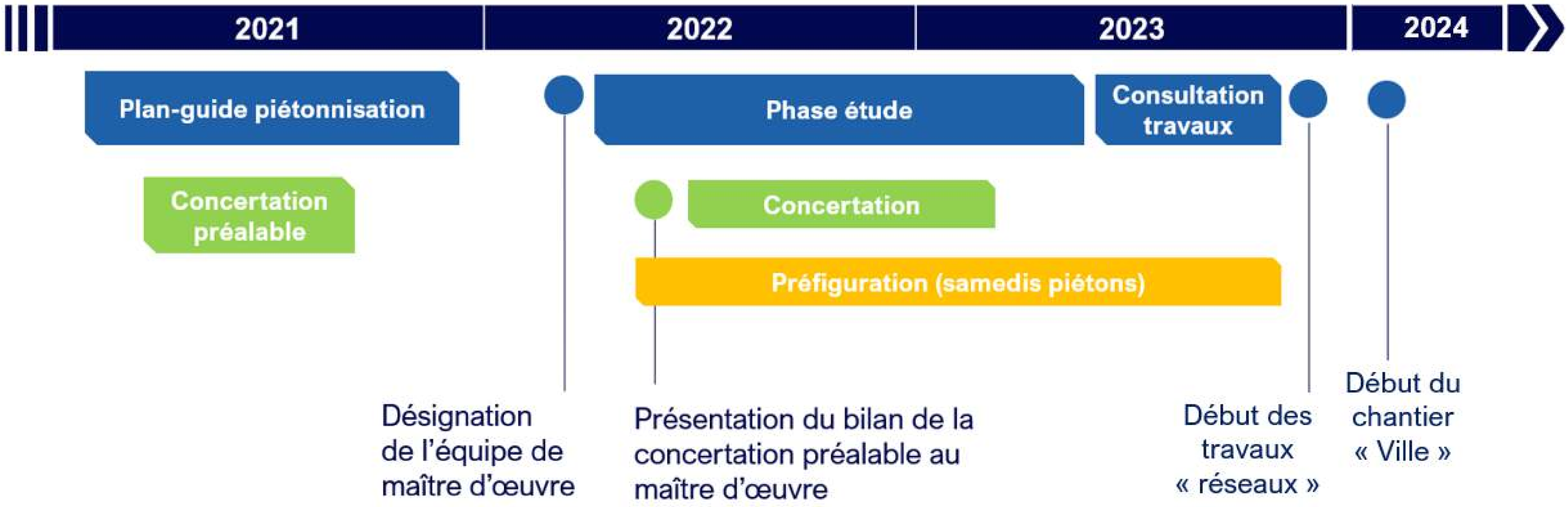

Depuis 2021

10 ateliers participatifs

6 réunions publiques

4 samedis sur l'espace public

3 réunions avec les commerçants

1 réunion avec les associations PMR

1 vidéo-trottoir pour les jeunes adultes

2 concertations scolaires

3 questionnaires en ligne

1 plateforme de participation numérique

1 dossier et registre de concertation

1 enquête d'usages



~ 800 participants

Imaginons Annemasse

Explication du fonctionnement de la future aire piétonne

Par Michel Boucher

Accès à la future aire piétonne

- Contrôles d'accès par borne automatique
  Entrée contrôlée
- Contrôles d'accès par borne automatique
  Sortie contrôlée après 11h
  automatique de 7h à 11h
- Contrôles d'accès par borne automatique
  Sortie automatique
- Circulation VL riverains
  + Livreurs (07-11h)
- Circulation VL riverains
  + Livreurs (07-11h) de la rue du Faucigny
  uniquement
- Accès à la zone
- Sorties de la zone

Réouverture à la circulation riveraine du tronçon avenue Ferry de Bastin vers Pasteur

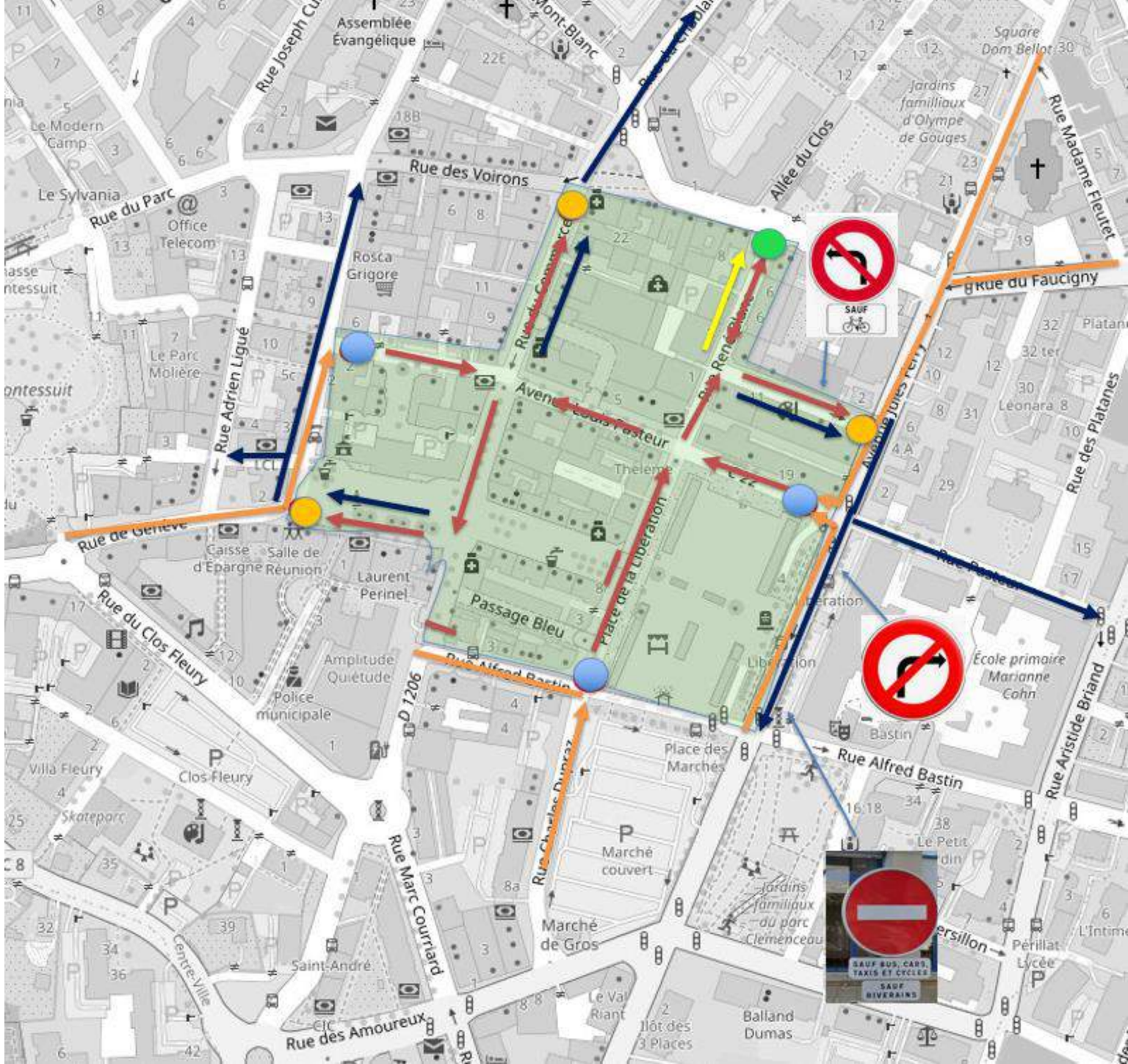

C’est à vous !

TEMPS D’ÉCHANGES

TEMPS 2

PRESENTATION DU PROJET

Végétalisation

UN CONTINUUM VÉGÉTAL
ASSOCIÉ À UNE GESTION
ALTERNATIVE DES EAUX PLUVIALES

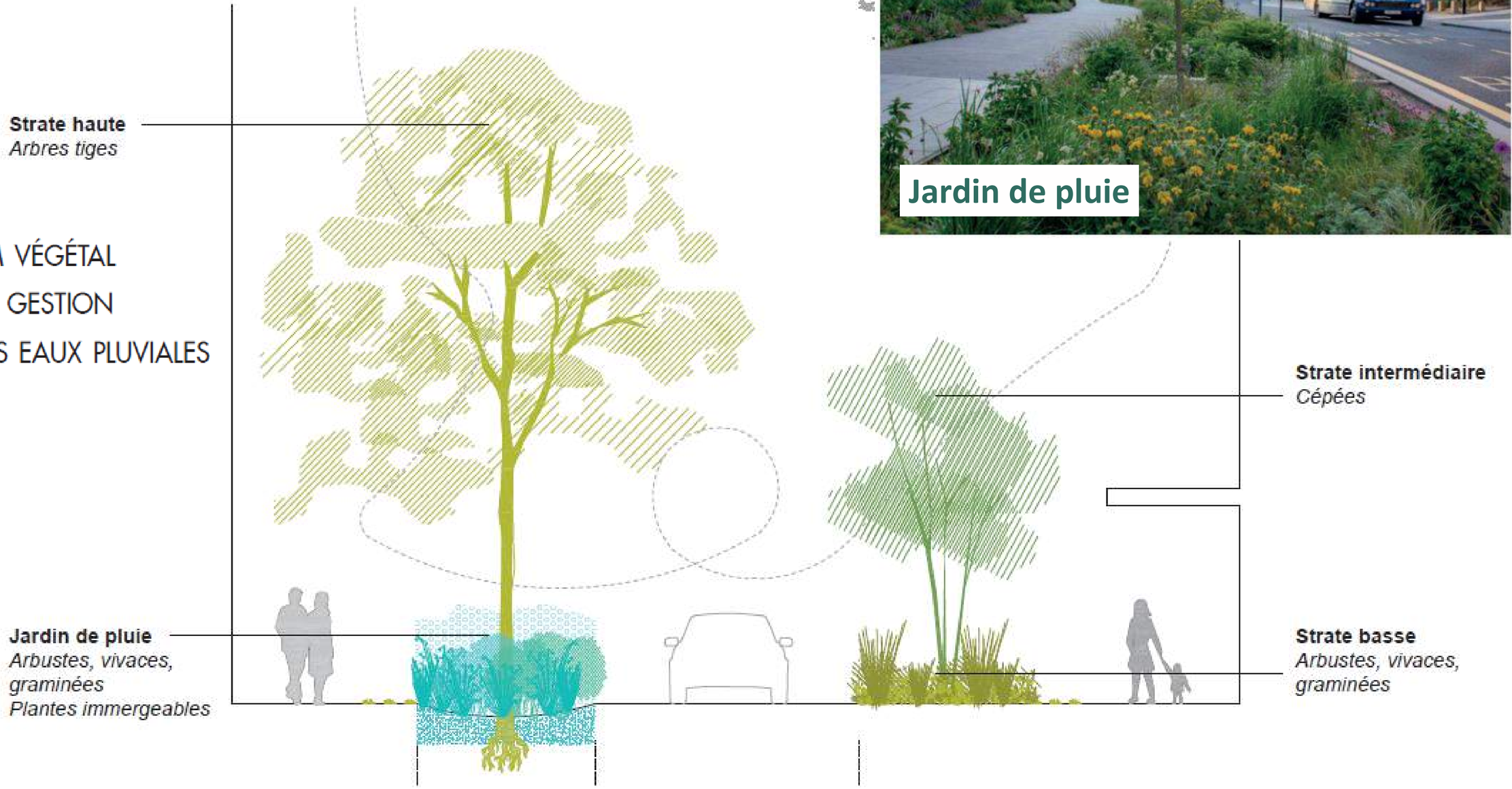

Revêtements de sols

Béton architecturé

Dalles calcaires

Pavés tressés

Pavés enherbés

Assises

Mobilier urbain

Colonne éclairage

Mat d’éclairage

Colonne totem

Potelets

Corbeille

Fontaine

Arceau vélo

Points d'apport volontaire

Conteneurs enterrés

Bac biodéchets

42 conteneurs enterrés (hors rue du Chablais)
dont 12 hors périmètre du projet

8 Bacs biodéchets
dont 1 hors périmètre du projet

Place Deffaugt

Place Deffaugt

Rue du Commerce

Rue du Commerce

Place Rousseau

Place Rousseau

Rue du Chablais

Rue du Chablais

Dernière étape de concertation

- Du 7 au 30 avril 2023
- Sur imaginons-annemasse.fr
- Mise en ligne des plans du projet finalisé (mais non définitif) pour recueillir vos dernières remarques dessus
- Présentation en comité de pilotage des enseignements

Imaginons Annemasse

C’est à vous !

TEMPS D’ÉCHANGES